PLANIMETRIA DI CANTIERE - Cantiere C.29.02 - SP 525 - Scala 1:200

LEGENDA

VIABILITÀ DI ACCESSO AL SITO
ISOLA PEDONALE DA DEMOLIRE
ISOLA PEDONALE DA RICOSTRUIRE
VIABILITÀ PEDONALE DEL PERSONALE DI CANTIERE
VIABILITÀ CARRABILE DEL PERSONALE DI CANTIERE ALL'INTERNO DEL SITO
ACCESSO PEDONALE DEL PERSONALE DI CANTIERE
ACCESSO CARRABILE DEL PERSONALE DI CANTIERE
A0 AREA DI STOCCAGGIO TEMPORANEO DI MATERIALI E ATTREZZATURE
VIABILITÀ CARRABILE MEZZI DI CANTIERE
A1 AREA DI LAVORO FISSA
ACCESSO CARRABILE MEZZI DI CANTIERE
A2 AREA INDICATIVA DI STAZIONAMENTO DEL MEZZO AUTOGRU
RECINZIONE PREFABBRICATA IN PANNELLI DI RETE ELETTROSALDATA E RETE DI PLASTICA STAMPATA
A3 SERVIZIO IGIENICO
☒ SERVIZIO IGIENICO CHIMICO
BARRIERA NEW JERSEY IN CEMENTO
BARRIERA NEW JERSEY RIEMPIBILI
A4 AREA SPOGLIATOI E UFFICI DI CANTIERE
Q.E. QUADRO ELETTRICO DI CANTIERE
VIABILITA' ORDINARIA
VIABILITA' DI CANTIERE
IMPIANTO DI MESSA A TERRA
ESTINTORE
VIETATO L'ACCESSO AI NON ADDETTI AI LAVORI
MEZZI DI LAVORO IN AZIONE
DISPOSITIVO LUMINOSO A LUCE ROSSA / GIALLA
SEGNALETICA DI SICUREZZA
PASSAGGIO OBBLIGATORIO
CARTELLO DI CANTIERE
CASSETTA DI PRONTO SOCCORSO

LEGENDA ASSI DI INTERVENTO

BERGAMO - VERDELLINO CORSIA E-BRT IN SEDE RISERVATA
BERGAMO - VERDELLINO CORSIA RISERVATA DINAMICA E-BRT PREVIA ATTIVAZIONE PREFERENZIAMENTO SEMAFORICO
BERGAMO - VERDELLINO CORSIA E-BRT IN SEDE PROMISCUA
VERDELLINO - BERGAMO CORSIA E-BRT IN SEDE RISERVATA
VERDELLINO - BERGAMO CORSIA RISERVATA DINAMICA E-BRT PREVIA ATTIVAZIONE PREFERENZIAMENTO SEMAFORICO
VERDELLINO - BERGAMO CORSIA E-BRT IN SEDE PROMISCUA
KM ROSSO PERCORSO NAVETTE IN SEDE PROMISCUA
BERGAMO PALEOCAPA FERMATA DI PROGETTO

NOTE

- **cartellonistica stradale:** sempre confome per caratteristiche e posizionamento a quanto prescritto dagli schemi tipici indicati dal D.M. 10/07/2002 e dal corpo di polizia locale del comune in sede di rilascio dell'ordinanza.

NOTE

IL TRATTO OGGETTO DEL PRESENTE INTERVENTO, , PER ESIGENZE DI RAPPRESENTAZIONE E' STATO SUDDIVISO IN SOTTOTRATTI, CIASCUNO RAPPRESENTATO SINGOLARMENTE, DENOMINATI COME DI SEGUITO:

- **da"INIZIO TRATTO" a "C.29.02/A"**
- **da "C.29.02/A" a "C.29.02/B"**
- **da "C.29.02/B" a "C.29.02/C"**
- **da "C.29.02/C" a "C.29.02/D"**
- **da "C.29.02/D" a "C.29.02/E"**
- **da "C.29.02/E" a "FINE TRATTO"**

TRATTO: INIZIO TRATTO - C.29.02/A - Scala 1:200

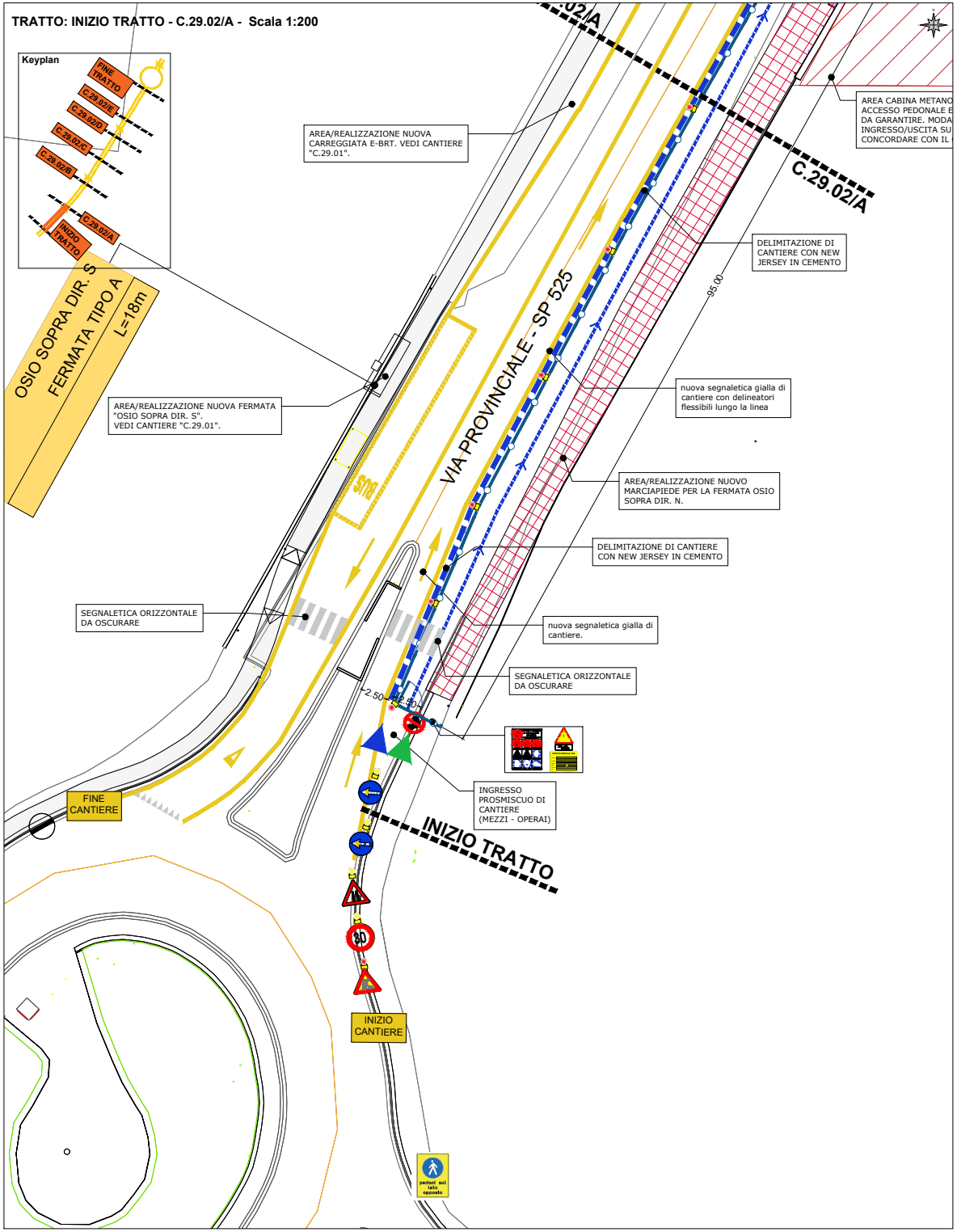
Keyplan
FINE TRATTO
C.29.02/E
C.29.02/D
C.29.02/C
C.29.02/B
C.29.02/A
INIZIO TRATTO
OSIO SOPRA DIR. S
FERMATA TIPO A
L=18m
C.29.02/A
AREA/REALIZZAZIONE NUOVA CARREGGIATA E-BRT. VEDI CANTIERE "C.29.01".
AREA CABINA METANO ACCESSO PEDONALE E DA GARANTIRE. MODA INGRESSO/USCITA SU CONCORDARE CON IL
DELIMITAZIONE DI CANTIERE CON NEW JERSEY IN CEMENTO
95.00
VIA PROVINCIALE - SP 525
nuova segnaletica gialla di cantiere con delineatori flessibili lungo la linea
AREA/REALIZZAZIONE NUOVA FERMATA "OSIO SOPRA DIR. S". VEDI CANTIERE "C.29.01".
AREA/REALIZZAZIONE NUOVO MARCIAPIEDE PER LA FERMATA OSIO SOPRA DIR. N.
BUS
DELIMITAZIONE DI CANTIERE CON NEW JERSEY IN CEMENTO
SEGNALETICA ORIZZONTALE DA OSCURARE
nuova segnaletica gialla di cantiere.
SEGNALETICA ORIZZONTALE DA OSCURARE
2.50
2.50
INGRESSO PROSMISCUO DI CANTIERE (MEZZI - OPERAI)
FINE CANTIERE
INIZIO TRATTO
30
INIZIO CANTIERE
pedoni sul lato opposto

TRATTO: C.29.02/A - C.29.02/B - Scala 1:200

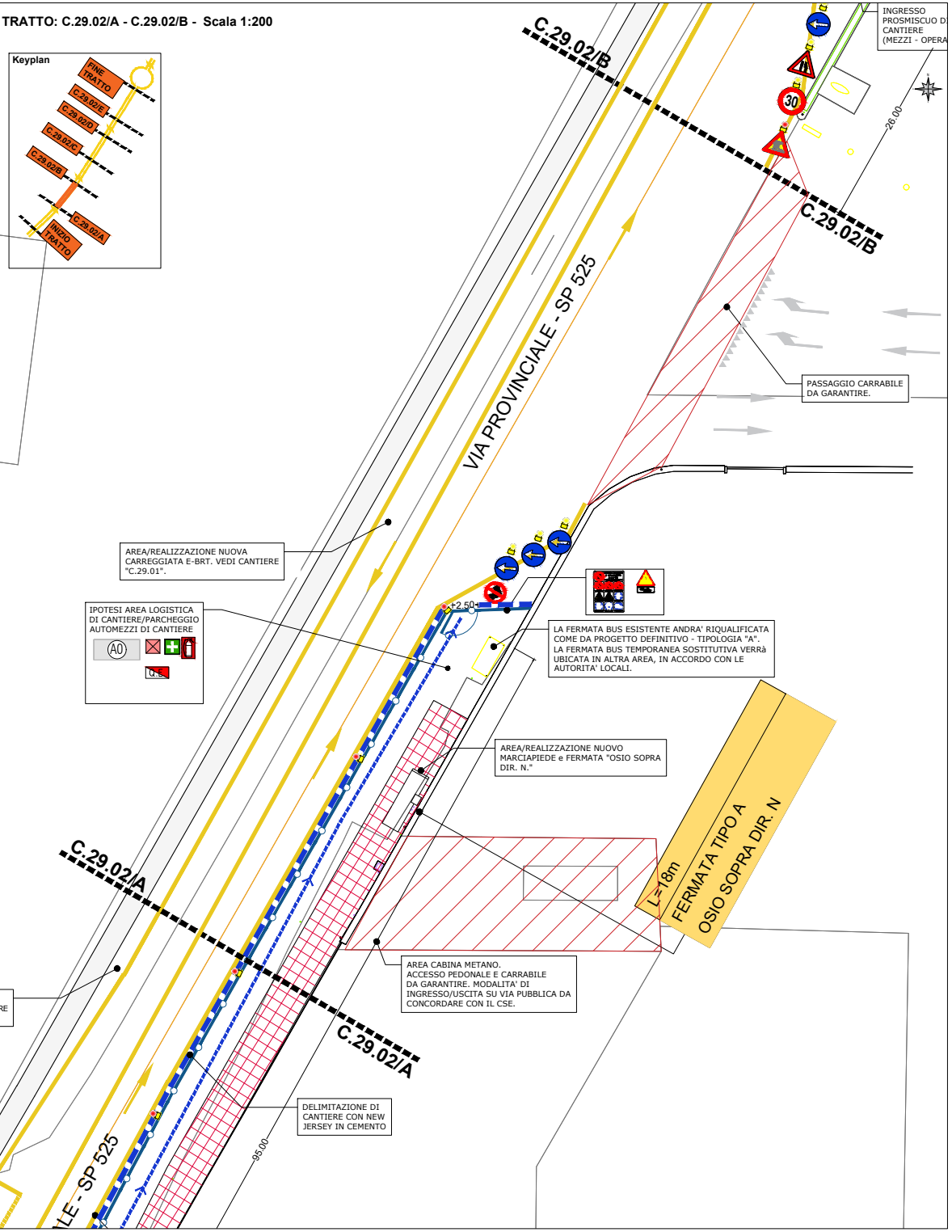
Keyplan
FINE TRATTO
C.29.02/E
C.29.02/D
C.29.02/C
C.29.02/B
C.29.02/A
INIZIO TRATTO
C.29.02/B
C.29.02/B
C.29.02/A
C.29.02/A
VIA PROVINCIALE - SP 525
VIA PROVINCIALE - SP 525
INGRESSO PROSMISCUO DI CANTIERE (MEZZI - OPERAI)
30
26.00
PASSAGGIO CARRABILE DA GARANTIRE.
AREA/REALIZZAZIONE NUOVA CARREGGIATA E-BRT. VEDI CANTIERE "C.29.01".
IPOTESI AREA LOGISTICA DI CANTIERE/PARCHEGGIO AUTOMEZZI DI CANTIERE
A0
Q.E.
2.50
LA FERMATA BUS ESISTENTE ANDRA' RIQUALIFICATA COME DA PROGETTO DEFINITIVO - TIPOLOGIA "A". LA FERMATA BUS TEMPORANEA SOSTITUTIVA VERRà UBICATA IN ALTRA AREA, IN ACCORDO CON LE AUTORITA' LOCALI.
AREA/REALIZZAZIONE NUOVO MARCIAPIEDE e FERMATA "OSIO SOPRA DIR. N."
L=18m
FERMATA TIPO A
OSIO SOPRA DIR. N
AREA CABINA METANO. ACCESSO PEDONALE E CARRABILE DA GARANTIRE. MODALITA' DI INGRESSO/USCITA SU VIA PUBBLICA DA CONCORDARE CON IL CSE.
DELIMITAZIONE DI CANTIERE CON NEW JERSEY IN CEMENTO
95.00

TRATTO: C.29.02/B - C.29.02/C - Scala 1:200

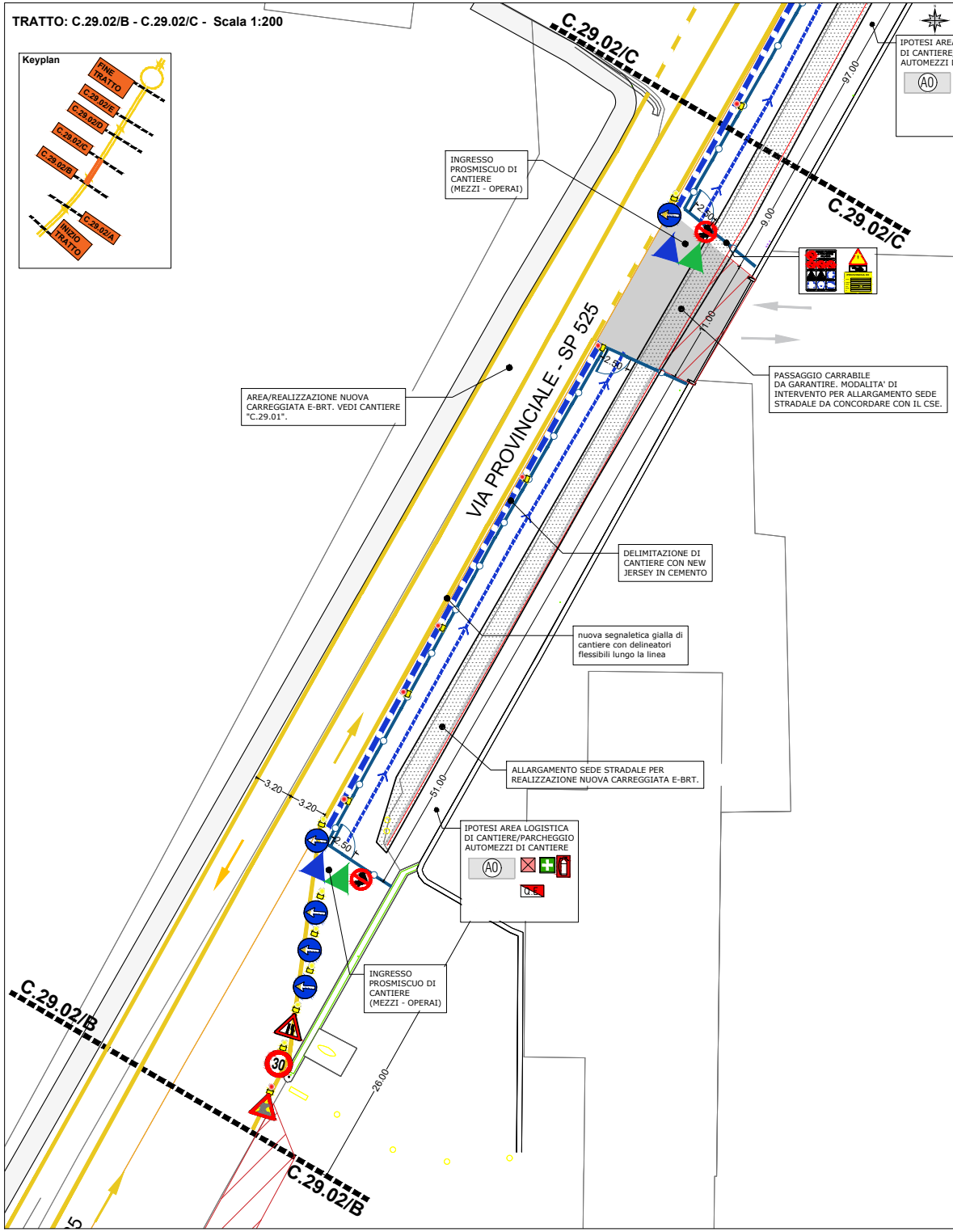
Keyplan
FINE TRATTO
C.29.02/E
C.29.02/D
C.29.02/C
C.29.02/B
C.29.02/A
INIZIO TRATTO
C.29.02/C
C.29.02/C
C.29.02/B
C.29.02/B
VIA PROVINCIALE - SP 525
INGRESSO PROSMISCUO DI CANTIERE (MEZZI - OPERAI)
IPOTESI AREA LOGISTICA DI CANTIERE/PARCHEGGIO AUTOMEZZI DI CANTIERE
A0
Q.E.
97.00
9.00
11.00
2.50
2.50
2.50
3.20
3.20
51.00
26.00
30
AREA/REALIZZAZIONE NUOVA CARREGGIATA E-BRT. VEDI CANTIERE "C.29.01".
PASSAGGIO CARRABILE DA GARANTIRE. MODALITA' DI INTERVENTO PER ALLARGAMENTO SEDE STRADALE DA CONCORDARE CON IL CSE.
DELIMITAZIONE DI CANTIERE CON NEW JERSEY IN CEMENTO
nuova segnaletica gialla di cantiere con delineatori flessibili lungo la linea
ALLARGAMENTO SEDE STRADALE PER REALIZZAZIONE NUOVA CARREGGIATA E-BRT.
INGRESSO PROSMISCUO DI CANTIERE (MEZZI - OPERAI)

TRATTO: C.29.02/C - C.29.02/D - Scala 1:200

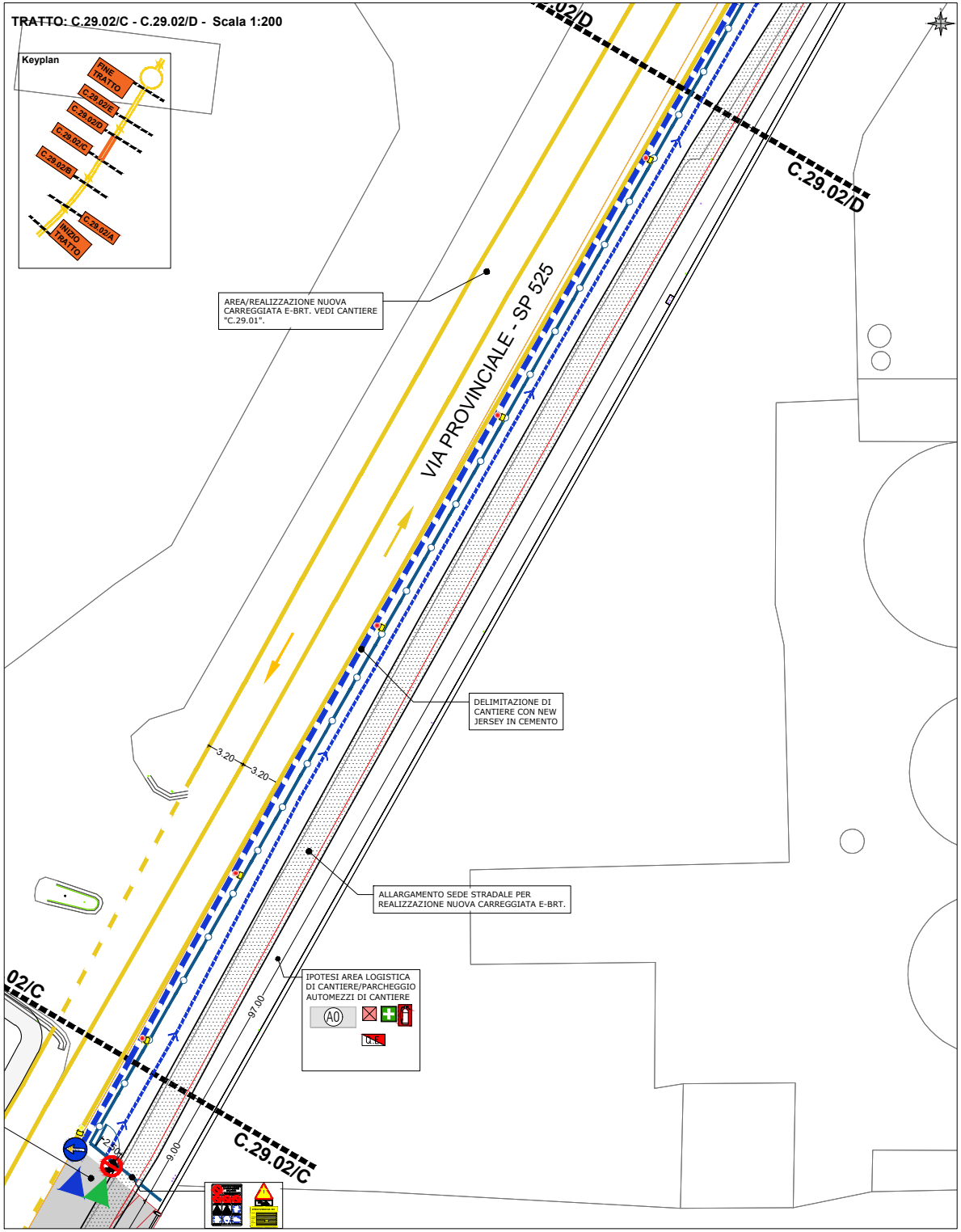
Keyplan
FINE TRATTO
C.29.02/E
C.29.02/D
C.29.02/C
C.29.02/B
C.29.02/A
INIZIO TRATTO
.02/D
C.29.02/D
VIA PROVINCIALE - SP 525
AREA/REALIZZAZIONE NUOVA CARREGGIATA E-BRT. VEDI CANTIERE "C.29.01".
DELIMITAZIONE DI CANTIERE CON NEW JERSEY IN CEMENTO
ALLARGAMENTO SEDE STRADALE PER REALIZZAZIONE NUOVA CARREGGIATA E-BRT.
IPOTESI AREA LOGISTICA DI CANTIERE/PARCHEGGIO AUTOMEZZI DI CANTIERE
A0
Q.E.
3.20
3.20
97.00
9.00
2.50
02/C
C.29.02/C

TRATTO: C.29.01/D - C.29.01/E - Scala 1:200

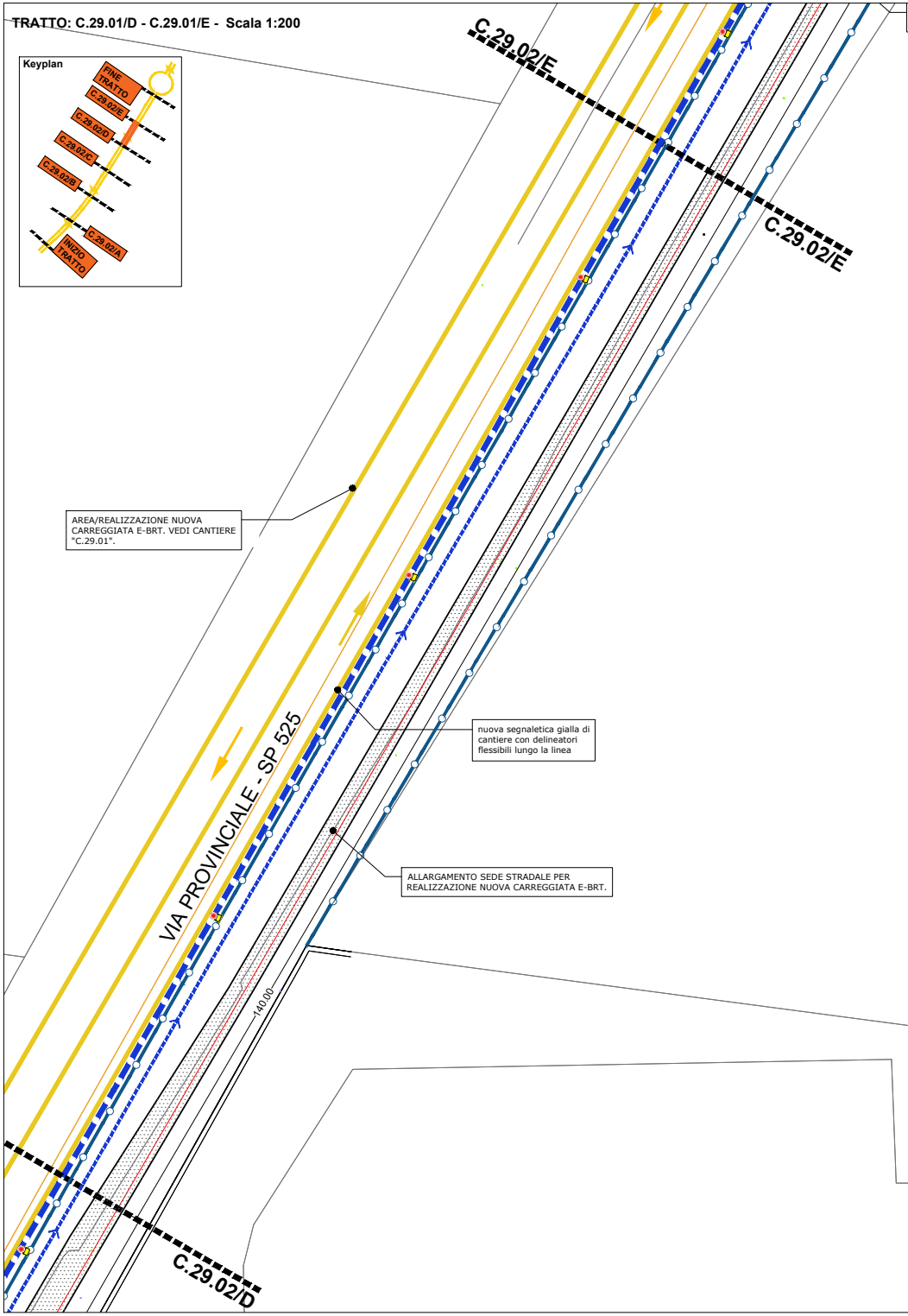
Keyplan
FINE TRATTO
C.29.02/E
C.29.02/D
C.29.02/C
C.29.02/B
C.29.02/A
INIZIO TRATTO
C.29.02/E
C.29.02/E
AREA/REALIZZAZIONE NUOVA CARREGGIATA E-BRT. VEDI CANTIERE "C.29.01".
nuova segnaletica gialla di cantiere con delineatori flessibili lungo la linea
ALLARGAMENTO SEDE STRADALE PER REALIZZAZIONE NUOVA CARREGGIATA E-BRT.
VIA PROVINCIALE - SP 525
140.00
C.29.02/D


ALLARGAMENTO SEDE ST
REALIZZAZIONE NUOVA C

TRATTO: C.29.01/E - FINE TRATTO - Scala 1:200

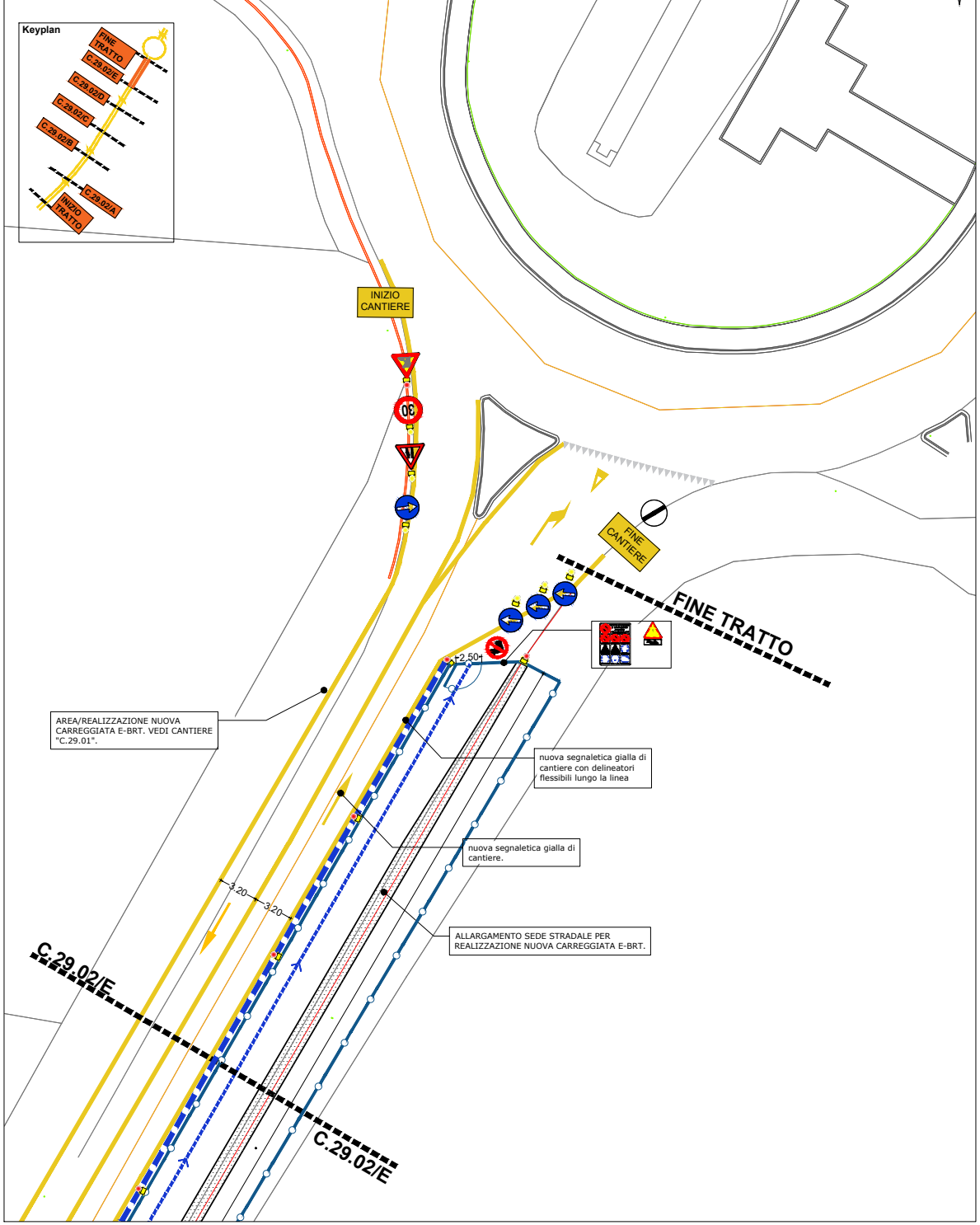
Keyplan
FINE TRATTO
C.29.02/E
C.29.02/D
C.29.02/C
C.29.02/B
C.29.02/A
INIZIO TRATTO
INIZIO CANTIERE
FINE CANTIERE
FINE TRATTO
2,50
AREA/REALIZZAZIONE NUOVA CARREGGIATA E-BRT. VEDI CANTIERE "C.29.01".
nuova segnaletica gialla di cantiere con delineatori flessibili lungo la linea
nuova segnaletica gialla di cantiere.
ALLARGAMENTO SEDE STRADALE PER REALIZZAZIONE NUOVA CARREGGIATA E-BRT.
3.20
3.20
C.29.02/E
C.29.02/E

INQUADRAMENTO GENERALE Asse Bergamo/Verdellino
KEYPLAN: PERCORSO PL06 direzione Bergamo

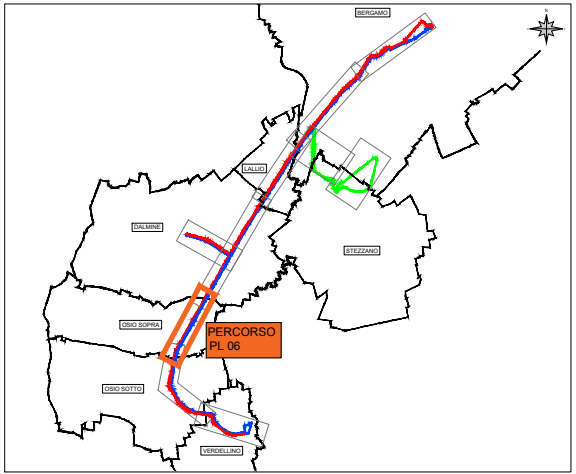
BERGAMO
LALLIO
DALMINE
STEZZANO
OSIO SOPRA
PERCORSO PL 06
OSIO SOTTO
VERDELLINO

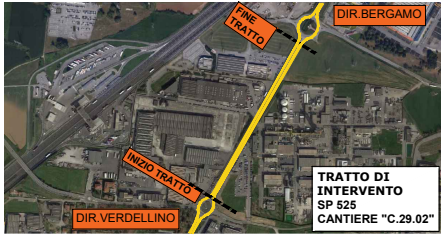
FINE TRATTO
DIR.BERGAMO
INIZIO TRATTO
DIR.VERDELLINO

**TRATTO DI INTERVENTO
SP 525
CANTIERE "C.29.02"**

Finanziato dall'Unione europea
NextGenerationEU
Ministero delle Infrastrutture e dei Trasporti
Italiadomani
Regione Lombardia
PROVINCIA DI BERGAMO
COMUNE DI BERGAMO
Finanziato dall'Unine Europea - Next Generation EU - Trasporto rapido di massa - Misura M2C2 - 4.2 del PNRR

SOGGETTO ATTUATORE DI PRIMO LIVELLO

COMUNE DI BERGAMO
COMUNE DI BERGAMO
Piazza Giacomo Matteotti, 27 - 24122 Bergamo (BG)

SOGGETTO ATTUATORE DI SECONDO LIVELLO

ATB Mobilità S.p.A.
Via Gleno, 13 - 24125 Bergamo (BG)

REALIZZAZIONE DI UN SISTEMA E-BRT TRA I COMUNI DI BERGAMO, DALMINE E VERDELLINO

PROGETTO DEFINITIVO

CUP: H11B21006730001 - CIG: 9562909A25

APPALTATORE

Vitali S.p.A.
via Lombardia 2/A
20068 -Peschiera Borromeo (MI)
your construction partner

PROGETTISTI
Capogruppo/mandataria:

Artelia Italia S.p.A.
Piazza G. Marconi 25
00144 - Roma (RM)
Passion & Solutions
Italia

Mandanti:

Artelia Sas
Rue Simone Veil 16
93400 Saint-Ouen-sur-Seine
(France)

ERREGI
Piazza del Viminale 14
00184 Roma (RM)

Studio Carrara
Via T. Tasso 89
24121 - Bergamo (BG)

Pide
Via Fosse 13
36063 Marostica (VI)

Pini
Via Cavour 2
22074 - Lomazzo (CO)

IL PROGETTISTA	IL PROGETTISTA E RESPONSABILE DELL'INTEGRAZIONE	IL RESPONSABILE UNICO DEL PROCEDIMENTO
Arch. Giampiero Angelucci	Ing.Marco Gonella	Ing. C. Rita Donato

A	Novembre 2023	Prima emissione	SF	G. Angelucci	M. Gonella
REV	DATA	TIPO DI EMISSIONE	REDATTO	CONTROLLATO	APPROVATO/AUTORIZZATO

17.SICUREZZA, CANTIERIZZAZIONE, BONIFICA ORDIGNI BELLICI

PERCORSO PL06 direzione Bergamo
Cantiere C.29.2 Cantiere tipo lato opposto roggia

GIAMPIERO ANGELUCCI
N° 7864

IDENTIFICAZIONE ELABORATO

Commessa	Lotto	Fase	Tratto	Tipo doc.	Disciplina / WBS 1-2	Progressivo doc	Revisione
B23D	00	D	00	P9	CABRC0	040	A

SCALA:
1:200
DATA:
NOVEMBRE 2023